

ประกาศคณะกรรมการบริหารการพัฒนาพื้นที่พิเศษ
เพื่อการท่องเที่ยวอย่างยั่งยืน

เรื่อง กำหนดแนวเขตพื้นที่พิเศษเพื่อการท่องเที่ยวอย่างยั่งยืนเมืองพัทยาและพื้นที่เชื่อมโยง
(เพิ่มเติม)

ตามประกาศในราชกิจจานุเบกษา เล่ม ๑๒๖ ตอนพิเศษ ๗๑ ง เมื่อวันที่ ๑๙ พฤษภาคม ๒๕๕๒ เรื่อง กำหนดแนวเขตพื้นที่พิเศษเพื่อการท่องเที่ยวอย่างยั่งยืนเมืองพัทยาและพื้นที่เชื่อมโยง ครอบคลุมพื้นที่ ๙๒๘.๔๗ ตารางกิโลเมตร หรือ ๕๘๐,๒๙๓.๗๕ ไร่ ประกอบด้วย ๑) เมืองพัทยา (ครอบคลุมพื้นที่เกาะล้าน เกาะไผ่) ๒) เทศบาลเมืองหนองปรือ ๓) เทศบาลตำบลบางละมุง ๔) เทศบาลตำบลตะเคียนเตี้ย ๕) เทศบาลตำบลโป่ง ๖) เทศบาลตำบลห้วยใหญ่ ๗) เทศบาลตำบลนาจอมเทียน ๘) องค์การบริหารส่วนตำบลหนองปลาไหล และ ๙) องค์การบริหารส่วนตำบลเขาไม้แก้ว

เพื่อให้การกำหนดแนวเขตพื้นที่พิเศษเพื่อการท่องเที่ยวอย่างยั่งยืนเมืองพัทยาและพื้นที่เชื่อมโยง ครอบคลุมพื้นที่แหล่งท่องเที่ยวที่สำคัญ ๆ ที่เชื่อมต่อกัน

อาศัยอำนาจตามความในมาตรา ๒๐ (๘) และมาตรา ๓๕ แห่งพระราชกฤษฎีกาจัดตั้งองค์การบริหารการพัฒนาพื้นที่พิเศษเพื่อการท่องเที่ยวอย่างยั่งยืน (องค์การมหาชน) พ.ศ. ๒๕๔๖ คณะกรรมการบริหารการพัฒนาพื้นที่พิเศษเพื่อการท่องเที่ยวอย่างยั่งยืน โดยความเห็นชอบของคณะรัฐมนตรี จึงออกประกาศไว้ดังต่อไปนี้

“ให้ประกาศเขตพื้นที่พิเศษเมืองพัทยาและพื้นที่เชื่อมโยงเพิ่มเติมครอบคลุมพื้นที่ ๒๑.๐๐ ตารางกิโลเมตร หรือ ๑๓,๑๒๕ ไร่ ในเขตพื้นที่องค์การบริหารส่วนตำบลนาจอมเทียนเป็นพื้นที่ติดต่อกับเทศบาลตำบลนาจอมเทียน ภายในแนวเขตตามแผนที่แนบท้ายประกาศนี้ รวมเนื้อที่ประมาณ ๙๔๙.๔๗ ตารางกิโลเมตร หรือ ๕๙๓,๔๑๘.๗๕ ไร่ เป็นพื้นที่พิเศษเพื่อการท่องเที่ยวอย่างยั่งยืนเมืองพัทยาและพื้นที่เชื่อมโยง”

ด้านเหนือ

จากจุดที่ ๑ ซึ่งตั้งอยู่ตรงจุดที่แนวเส้นแบ่งเขตเมืองพัทยากับเทศบาลตำบลบางละมุง อำเภอบางละมุง จังหวัดชลบุรี บรรจบกับชายฝั่งทะเล เป็นเส้นเดียวกับชายฝั่งทะเลของเขตเทศบาลตำบลบางละมุง ไปทางทิศเหนือ ถึงจุดที่ ๒ ซึ่งเป็นจุดบรรจบกันของเส้นแบ่งเขตเทศบาลตำบลบางละมุง อำเภอบางละมุง กับเทศบาลตำบลแหลมฉบัง อำเภอศรีราชา จังหวัดชลบุรี

จากจุดที่ ๒ เป็นเส้นเลียบบนแนวเส้นแบ่งเขตเทศบาลตะเคียนเตี้ย อำเภอบางละมุง กับเทศบาลตำบลเจ้าพระยาสุรศักดิ์ อำเภอศรีราชา จังหวัดชลบุรี ไปทางทิศตะวันออกเฉียงใต้ ถึงจุดที่ ๓ ซึ่งเป็นจุดบรรจบของเส้นแบ่งเขตอำเภอบางละมุงและอำเภอศรีราชา จังหวัดชลบุรี กับอำเภอปลวกแดง จังหวัดระยอง

ด้านตะวันออก

จากจุดที่ ๓ เป็นเส้นเลียบบแนวเส้นแบ่งเขตองค์การบริหารส่วนตำบลเขาไม้แก้ว อำเภอ บางละมุง จังหวัดชลบุรี กับองค์การบริหารส่วนตำบลมาบยางพร อำเภอปลวกแดง จังหวัดระยอง ไปทางทิศใต้ ถึงจุดที่ ๔ ซึ่งเป็นจุดบรรจบกันของเส้นแบ่งเขตอำเภอบางละมุง จังหวัดชลบุรี กับอำเภอปลวกแดงและอำเภอนิคมน้ำจืด จังหวัดระยอง

จากจุดที่ ๔ เป็นเส้นเลียบบแนวเส้นแบ่งเขตเทศบาลตำบลโป่ง เทศบาลตำบลห้วยใหญ่ อำเภอบางละมุง จังหวัดชลบุรีกับองค์การบริหารส่วนตำบลมะขามคู่ กิ่งอำเภอนิคมน้ำจืด จังหวัดระยอง ไปทางทิศตะวันตกเฉียงใต้ ถึงจุดที่ ๕ ซึ่งเป็นจุดบรรจบกันของเส้นแบ่งเขตอำเภอบางละมุงและ อำเภอสัตหีบ จังหวัดชลบุรี กับอำเภอบ้านฉาง จังหวัดระยอง

ด้านใต้

จากจุดที่ ๕ เป็นเส้นเลียบบแนวเส้นแบ่งเขตเทศบาลตำบลห้วยใหญ่ อำเภอบางละมุงกับ องค์การบริหารส่วนตำบลบางเสร่ อำเภอสัตหีบ จังหวัดชลบุรี ไปทางทิศตะวันตกเฉียงใต้ถึงจุดที่ ๖ ซึ่งเป็นจุดที่บรรจบกันของเส้นแบ่งเขตองค์การบริหารส่วนตำบลนาจอมเทียน อำเภอสัตหีบกับองค์การ บริหารส่วนตำบลบางเสร่ อำเภอสัตหีบ จังหวัดชลบุรี

จากจุดที่ ๖ เป็นเส้นเลียบบแนวเส้นแบ่งเขตองค์การบริหารส่วนตำบลนาจอมเทียน อำเภอ สัตหีบ จังหวัดชลบุรี กับองค์การบริหารส่วนตำบลบางเสร่ อำเภอสัตหีบ จังหวัดชลบุรีไปทาง ทิศตะวันตกเฉียงเหนือ ถึงจุดที่ ๗ ซึ่งเป็นจุดที่บรรจบกันของเส้นแบ่งเขตองค์การบริหารส่วนตำบล นาจอมเทียน อำเภอสัตหีบกับเทศบาลตำบลนาจอมเทียน อำเภอสัตหีบกับเทศบาลตำบลบางเสร่ อำเภอสัตหีบ จังหวัดชลบุรี

จากจุดที่ ๗ เป็นเส้นเลียบบแนวเส้นแบ่งเขตเทศบาลตำบลนาจอมเทียน อำเภอสัตหีบกับ เทศบาลตำบลบางเสร่ อำเภอสัตหีบ จังหวัดชลบุรีไปทางทิศตะวันตกเฉียงเหนือ ถึงจุดที่ ๘ ซึ่งเป็นจุด ที่บรรจบกันของเส้นแบ่งเขตเทศบาลตำบลนาจอมเทียน กับเทศบาลตำบลบางเสร่ อำเภอสัตหีบ จังหวัดชลบุรี ซึ่งเส้นแบ่งเขตดังกล่าวบรรจบกับชายฝั่งทะเล

ด้านตะวันตก

จากจุดที่ ๘ เป็นเส้นเลียบบชายฝั่งทะเลของเขตเทศบาลตำบลนาจอมเทียน อำเภอสัตหีบ จังหวัดชลบุรี ไปทางทิศเหนือ ถึงจุดที่ ๙ ซึ่งเป็นจุดที่บรรจบกันของเส้นแบ่งเขตเมืองพัทยา ตำบลบางละมุง กับเขตเทศบาลตำบลนาจอมเทียน อำเภอสัตหีบ จังหวัดชลบุรี

จากจุดที่ ๙ เป็นเส้นตรงไปทางทิศตะวันตก ถึงจุดที่ ๑๐ ที่พิกัด N 1,423,000 E 677,800

จากจุดที่ ๑๐ เป็นเส้นตรงไปทางทิศเหนือ ถึงจุดที่ ๑๑ ที่พิกัด N 1,437,700 E 677,700

จากจุดที่ ๑๑ เป็นเส้นตรงไปทางทิศตะวันออก จนบรรจบจุดที่ ๑
ดังปรากฏตามแผนที่ท้ายประกาศนี้

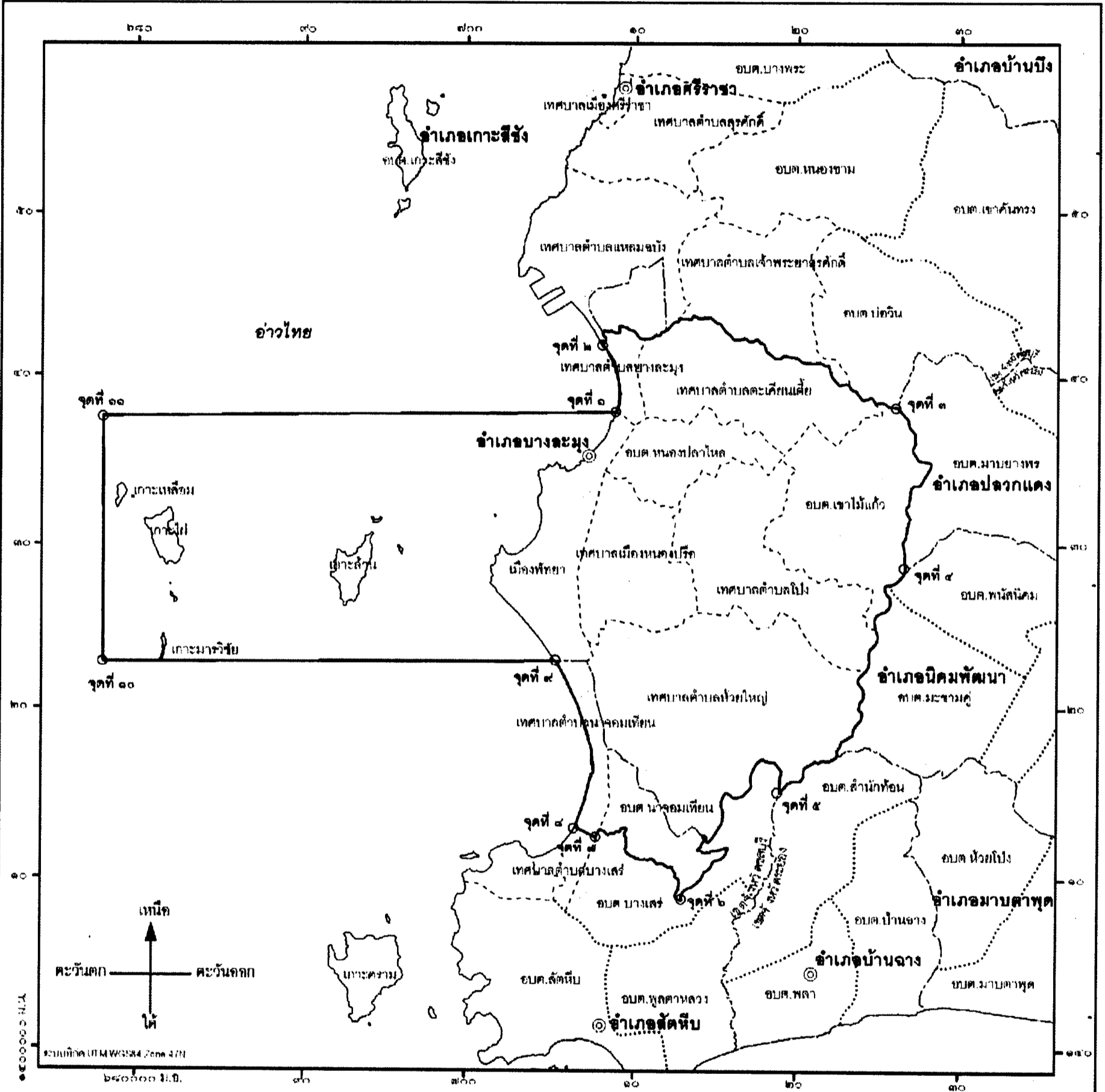
ประกาศ ณ วันที่ ๑ กรกฎาคม พ.ศ. ๒๕๕๔

พลเอก สุนทร ขำคมกุล

ประธานกรรมการบริหารการพัฒนาพื้นที่พิเศษเพื่อการท่องเที่ยวอย่างยั่งยืน


แผนที่ท้ายประกาศ
คณะกรรมการบริหารการพัฒนาพื้นที่พิเศษเพื่อการท่องเที่ยวอย่างยั่งยืน
เรื่อง กำหนดแนวเขตพื้นที่พิเศษเพื่อการท่องเที่ยวอย่างยั่งยืน เมืองพัทยาและพื้นที่เชื่อมโยง

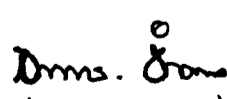
มาตราส่วน ๑ : ๒๕๐,๐๐๐
 0 ๕ ๑๐ ๒๐ กิโลเมตร



- เครื่องหมาย**
- แนวเขตพื้นที่พิเศษเพื่อการท่องเที่ยวอย่างยั่งยืน
 - - - - - เขตจังหวัด
 - - - - - เขตอำเภอ
 - - - - - เขตเทศบาล
 - เขตองค์การบริหารส่วนตำบล
 - ⊙ ที่ว่าการอำเภอ
 - แนวเขตพื้นที่พิเศษเพื่อการท่องเที่ยวอย่างยั่งยืน (เพิ่มเติม)

ได้ตรวจสอบแนวเขตแล้วรับรองว่าถูกต้อง

พันเอก 
 (นาพิชิตศักดิ์ แสงสนธิ)
 ผู้อำนวยการองค์การบริหารการพัฒนา
 พื้นที่พิเศษเพื่อการท่องเที่ยวอย่างยั่งยืน

พลเอก 
 (สุนทร ชำตมกุล)
 ประธานกรรมการบริหารการพัฒนาพื้นที่พิเศษ
 เพื่อการท่องเที่ยวอย่างยั่งยืน